


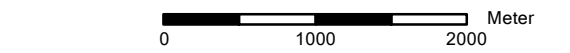


# Legende

## Grenzen

-  Gemeindegrenzen
-  Einzugsgebiete
-  Fließgewässer



Datengrundlage: Hessische Verwaltung für Bodenmanagement und Geoinformation

Gefördert durch das Hessische Ministerium für Umwelt, Klimaschutz, Landwirtschaft und Verbraucherschutz (HMUKLV) aus dem Landesprogramm zur „Förderung von kommunalen Klimaschutz- und Klimaanpassungsprojekten sowie von kommunalen Informationsinitiativen“

Auftraggeber:

**Gemeinde Feldatal**

Schulstraße 2  
36325 Feldatal



Bearbeiter:

Andreas Blank  
Ingenieurbüro für  
Wasserbau und Wasserwirtschaft  
Mühlhohle 2, 65205 Wiesbaden



Projekt:

**Starkregengefahrenkarten  
für die Gemeinde Feldatal**

Plandarstellung:

**Übersichtskarte**

Maßstab:

1 : 50.000

Datum:

September 2024

Blattschnitt:

Übersicht

